

Porfyrios Country House

Description from Larnaca Airport to Choirokitia

Dear Guest,

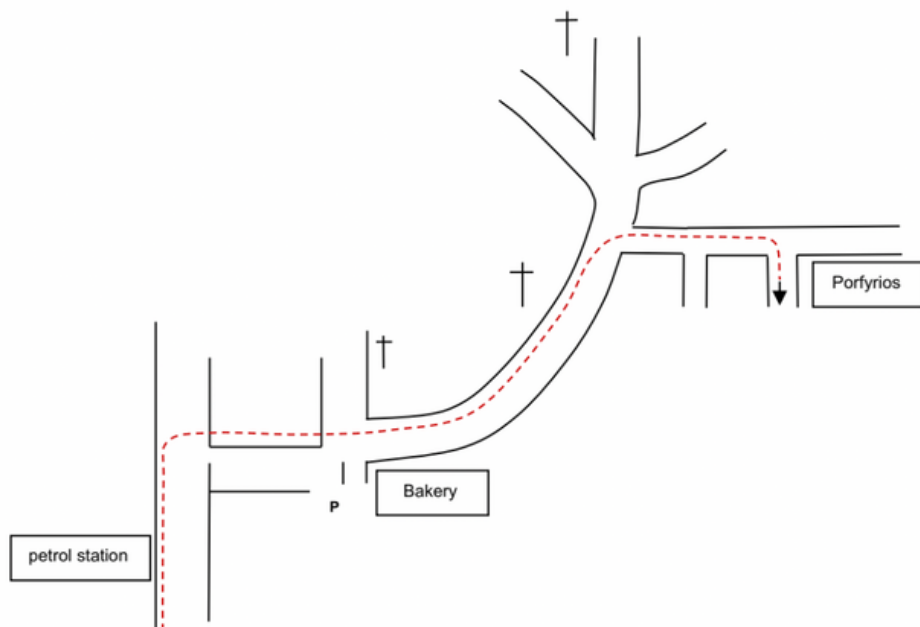
Leaving the Larnaca International Airport, please keep driving always in the direction of Limassol (Lemesos), until you are on Highway A5 to Limassol.

At exit No. 14 "Choirokoitia" (Khirokitia) leave the highway. Drive immediately right under the bridge and at the end of the road turn right.

After the petrol station, turn again right and after about 800 meters again right. In approximately 150 meters you will reach the Porfyrios Country House.

*Note

Please follow our directions when you are in Tochni, which are easier than Google Maps.



Address: Porfyrios Country House, Grigori Afxentiou 4, 7741 Choirokoitia

Coordinates: 34°47'50.7"N 33°20'06.9"E

*If you have any problems finding Choirokitia or Porfyrios Country House give us a call at +357 99520973

Porfyrios Country House

Description from Paphos Airport to Choirokitia

Dear Guest,

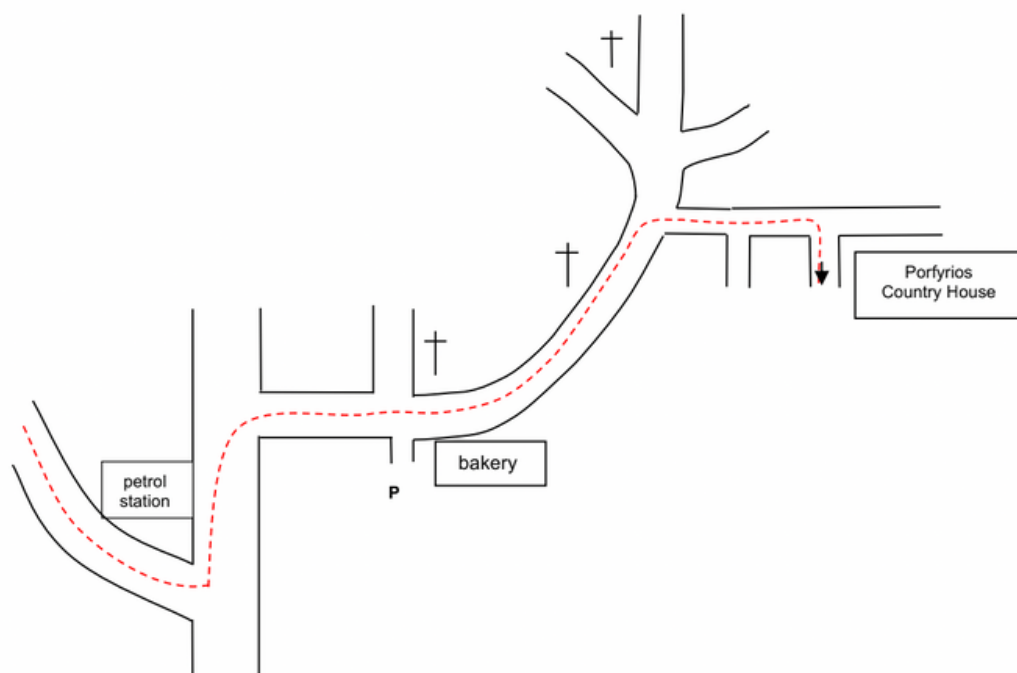
Leaving the airport, turn left and drive straight until you are on the main road. At the crossroad turn right direction Limassol/Lemesos and follow the signs for the Highway A6 direction Limassol – Lefkosia (Nicosia).

At exit No. 14 "Choirokoitia" (Khirokitia) leave the highway. At the end of the road you will find a petrol station "Petrolina" on your left side. Turn left and the next street turn right and then after about 800 meters again right.

After approximately 150 meters you will reach Porfyrios Country House.

*Note

Please follow our directions when you are in Tochni, which are easier than Google Maps.



Address: Porfyrios Country House, Grigori Afxentiou 4, 7741 Choirokoitia

Coordinates: 34°47'50.7"N 33°20'06.9"E

*If you have any problems finding Choirokitia or Porfyrios Country House give us a call at +357 99520973

Porfyrios Country House

Beschreibung vom Flughafen Larnaca nach Choirokoitia

Liebe Gäste,

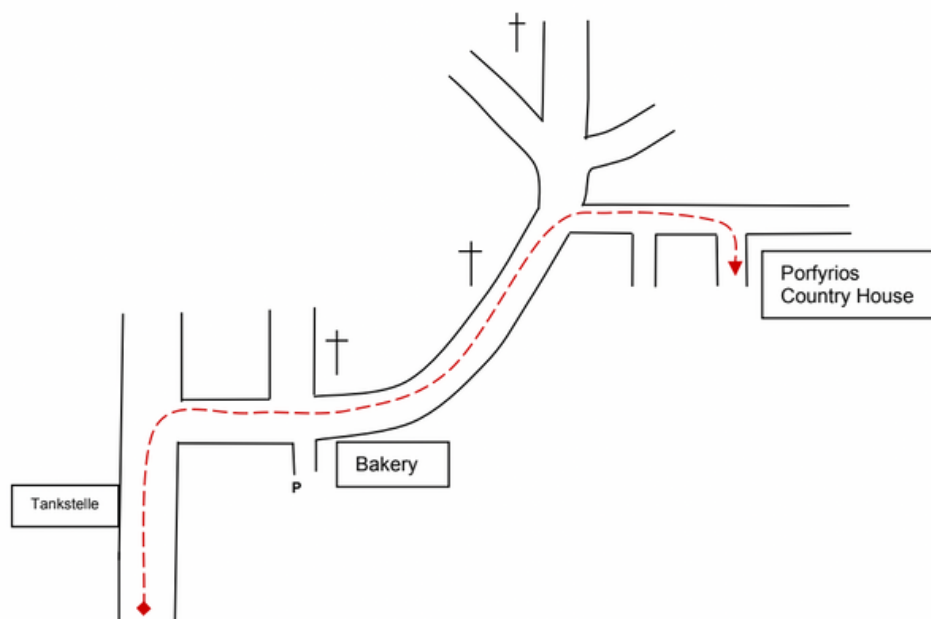
Vom Flughafen „Larnaca International Airport“ folgen Sie bitte den Verkehrsschildern in Richtung Limassol (Lemesos) bis zur Autobahn A5.

Fahren Sie in Richtung Limassol (Lemesos) auf die Autobahn auf und halten sich weiterhin in Richtung Limassol, bis zur der Abfahrt Nr. 14 „Choirokoitia“, dort fahren Sie ab.

Sofort wieder rechts fahren und unter einer Brücke hindurch. Am Ende der Straße rechts, nach der Tankstelle (ab hier siehe auch Plan) wieder rechts und nach etwa 800 Metern wieder rechts. Noch etwa 150 Meter und Sie haben das „Porfyrios Country House“ erreicht.

Notiz*

Bitte folgen Sie unseren Anweisungen, wenn Sie in Psematismenos sind, die einfacher sind als Google Maps.



Adresse: Porfyrios Country House, Grigori Afxentiou 4, 7741 Choirokoitia

Koordinaten: 34°47'50.7"N 33°20'06.9"E

*Wenn Sie Choirokoitia oder Porfyrios Country House nicht finden können, rufen Sie uns unter +357 99520973 an.

Porfyrios Country House

Beschreibung vom Flughafen Paphos nach Choirokoitia

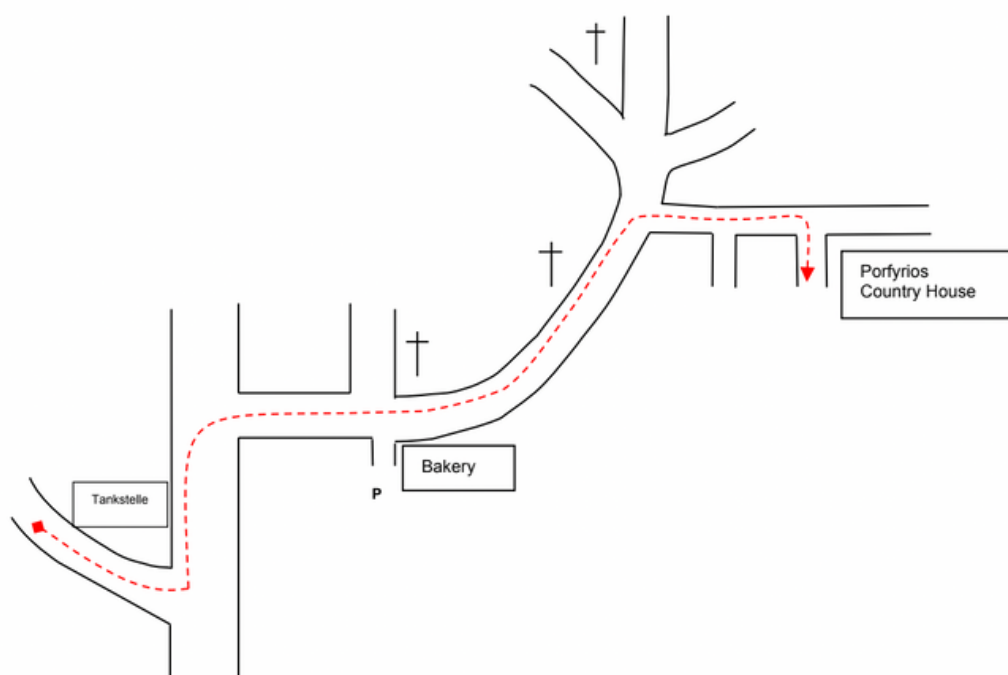
Liebe Gäste,

Vom Flughafen fahren Sie zunächst links und bleiben auf dieser Straße, bis Sie zur Hauptstraße kommen. Dort fahren Sie rechts in Richtung Limassol/Lemesos und folgen dann den Hinweisschildern zur Autobahn A6, auf die Sie in Richtung Limassol/Lemesos und Lefkosia auffahren. Nachdem Sie Lemesos hinter sich gelassen haben, bleiben Sie auf der Autobahn und fahren weiter an der Abfahrt Nr. 14 „Choirokoitia“ ab.

Am Ende der Straße befindet sich auf der linken Seite eine Tankstelle. Fahren Sie hier links (ab hier siehe auch Plan) und die erste Straße wieder rechts und nach etwa 800 Metern wieder rechts. Noch etwa 150 Metern und Sie haben das „Porfyrios Country House“ erreicht.

Notiz*

Bitte folgen Sie unseren Anweisungen, wenn Sie in Psematismenos sind, die einfacher sind als Google Maps.



Adresse: Porfyrios Country House, Grigori Afxentiou 4, 7741 Choirokoitia

Koordinaten: 34°47'50.7"N 33°20'06.9"E

*Wenn Sie Choirokoitia oder Porfyrios Country House nicht finden können, rufen Sie uns unter +357 99520973 an.